Муниципальное бюджетное учреждение
дополнительного образования
«Центр дополнительного образования»

Паспорт доступности здания МБУ ДО «ЦДО», как объекта социальной инфраструктуры

2021г.

УТВЕРЖДАЮ

Директор
МБУ ДО «ЦДО»
А.Г. Григорьева
11.01.2021 г.

ПАСПОРТ ДОСТУПНОСТИ
объекта социальной инфраструктуры

1. Общие сведения об объекте

1.1. Наименование (вид) объекта: Муниципальное бюджетное учреждение дополнительного образования «Центр дополнительного образования»
1.2. Адрес объекта: Красноярский край, г. Иланский, ул. Ленина,1
1.3. Сведения о размещении объекта:
- нежилое здание пристроено к котельной 1 этаж, 115 кв.м
- наличие прилегающего земельного участка (да, нет);
1.4. Год постройки здания 1980, последнего капитального ремонта 1980
1.5. Дата предстоящих плановых ремонтных работ: *текущего 2021-2023, капитального нет*

Сведения об организации, расположенной на объекте

1.6. Название организации (учреждения), (полное юридическое наименование – согласно Уставу, краткое наименование): Муниципальное бюджетное учреждение дополнительного образования «Центр дополнительного образования», МБУ ДО «ЦДО»
1.7. Юридический адрес организации (учреждения) Красноярский край, г. Иланский, ул. Ленина,1.
1.8. Основание для пользования объектом (оперативное управление, аренда, собственность)
1.9. Форма собственности (государственная, негосударственная)
1.10. Территориальная принадлежность (*федеральная, региональная, муниципальная*)
1.11. Вышестоящая организация (*наименование*) Управление образования Администрации Иланского района
1.12. Адрес вышестоящей организации, другие координаты: Красноярский край, г. Иланский, пер. Алгасинский, 7.

2. Характеристика деятельности организации на объекте *(по обслуживанию населения)*

2.1 Сфера деятельности (*здравоохранение, образование, социальная защита, физическая культура и спорт, культура, связь и информация, транспорт, жилой фонд, потребительский рынок и сфера услуг, другое).*
2.2 Виды оказываемых услуг образовательные
2.3 Форма оказания услуг: (на объекте, с длительным пребыванием, в т.ч. проживанием, на дому, дистанционно)
2.4 Категории обслуживаемого населения по возрасту: (дети, взрослые трудоспособного возраста, пожилые; все возрастные категории)
2.5 Категории обслуживаемых инвалидов: *инвалиды, передвигающиеся на коляске, инвалиды с нарушениями опорно-двигательного аппарата; нарушениями зрения, нарушениями слуха, нарушениями умственного развития*
2.6 Плановая мощность: посещаемость (количество обслуживаемых в день), вместимость, пропускная способность 25
2.7 Участие в исполнении ИПР инвалида, ребенка-инвалида (да, нет)

3. Состояние доступности объекта

3.1 Путь следования к объекту пассажирским транспортом (описать маршрут движения с использованием пассажирского транспорта) доступно движение пассажирским транспортом до Автобусной остановки, наличие адаптированного пассажирского транспорта к объекту: нет

3.2 Путь к объекту от ближайшей остановки пассажирского транспорта:
3.2.1 расстояние до объекта от остановки транспорта 350 м
3.2.2 время движения (пешком) 15 мин
3.2.3 наличие выделенного от проезжей части пешеходного пути (*да, нет*),
3.2.4 Перекрестки: *нерегулируемые; регулируемые, со звуковой сигнализацией, таймером; нет*
3.2.5 Информация на пути следования к объекту: *акустическая, тактильная, визуальная; нет*
3.2.6 Перепады высоты на пути: *есть, нет*
3.3 Организация доступности объекта для инвалидов – форма обслуживания*

№№ п/п	**Категория инвалидов** (вид нарушения)	**Вариант организации доступности объекта** (формы обслуживания) *
1.	**Все категории инвалидов и МГН**	
	в том числе инвалиды:	
2	передвигающиеся на креслах-колясках	**ВДН**
3	с нарушениями опорно-двигательного аппарата	**ДУ**
4	с нарушениями зрения	**ДУ**
5	с нарушениями слуха	**ДУ**
6	с нарушениями умственного развития	**ДУ**

* - указывается один из вариантов: **«А», «Б», «ДУ», «ВНД»**

3.4 Состояние доступности основных структурно-функциональных зон

№№ п \п	**Основные структурно-функциональные зоны**	**Состояние доступности, в том числе для основных категорий инвалидов****
1	Территория, прилегающая к зданию (участок)	**ДП-И (**О, С, Г, У**)**
2	Вход (входы) в здание	**ДП-И (**О, С, Г, У**)**
3	Путь (пути) движения внутри здания (в т.ч. пути эвакуации)	**ДУ- И (**О, С, Г, У)
4	Зона целевого назначения здания (целевого посещения объекта)	**ДУ**
5	Санитарно-гигиенические помещения	**ДЧ-В**
6	Система информации и связи (на всех зонах)	**ДЧ-В**
7	Пути движения к объекту (от остановки транспорта)	**ДЧ-В**

****** Указывается: **ДП-В** - доступно полностью всем; ДП-**И** (К, О, С, Г, У) – доступно полностью избирательно (указать категории инвалидов); **ДЧ-В** - доступно частично всем; **ДЧ-И** (К, О, С, Г, У) – доступно частично избирательно (указать категории инвалидов); **ДУ** - доступно условно, **ВНД** – временно недоступно

3.5. ИТОГОВОЕ ЗАКЛЮЧЕНИЕ о состоянии доступности объекта социальной инфраструктуры: Объект: доступен полностью – избирательно **(**О, С, Г, У**),** частично доступен для всех.

4. Управленческое решение

4.1. Рекомендации по адаптации основных структурных элементов объекта

№№ п \п	**Основные структурно-функциональные зоны объекта**	**Рекомендации по адаптации объекта (вид работы) ***
1	Территория, прилегающая к зданию (участок)	Ремонт текущий
2	Вход (входы) в здание	Ремонт текущий
3	Путь (пути) движения внутри здания (в т.ч. пути эвакуации)	Ремонт текущий
4	Зона целевого назначения здания (целевого посещения объекта)	Ремонт текущий
5	Санитарно-гигиенические помещения	Ремонт текущий
6	Система информации на объекте (на всех зонах)	Ремонт текущий
7	Пути движения к объекту (от остановки транспорта)	Ремонт текущий
8	**Все зоны и участки**	

*- указывается один из вариантов (видов работ): не нуждается; ремонт (текущий, капитальный); индивидуальное решение с ТСР; технические решения невозможны – организация альтернативной формы обслуживания

4.2. Период проведения работ 2020-2023 г. в рамках исполнения Плана адаптации объекта социальной инфраструктуры к потребностям инвалидов и других маломобильных групп населения.
4.3 Ожидаемый результат (по состоянию доступности) после выполнения работ по адаптации: обеспечения доступности услуг для инвалидов и других маломобильных групп населения.
4.4. Для принятия решения требуется, не требуется *(нужное подчеркнуть):*
Согласование

5. Особые отметки

Паспорт сформирован на основании:
1. Анкеты (информации об объекте) от 11.01.2021 2021 г.,
2. Акта обследования объекта: от 11.01.2021 2021 г.

Руководитель учреждения, паспортизируемого объекта:

Директор МБУ ДО «ЦДО» Григорьева А.Г. _____
(Должность, Ф.И.О.) (Подпись)

Комиссия_____
(название комиссии, утверждающей паспорт доступности объекта социальной инфраструктуры)
Члены комиссии:

_____ _____
(Должность, Ф.И.О.) (Подпись)
_____ _____
(Должность, Ф.И.О.) (Подпись)
_____ _____
(Должность, Ф.И.О.) (Подпись)

АНКЕТА
К ПАСПОРТУ ДОСТУПНОСТИ
объекта социальной инфраструктуры

1. Общие сведения об объекте

1.1. Наименование (вид) объекта: Муниципальное бюджетное учреждение дополнительного образования «Центр дополнительного образования»
1.2. Адрес объекта: Красноярский край, г. Иланский, ул. Ленина, 1.
1.3. Сведения о размещении объекта: нежилое здание пристроено к котельной 1 этаж, 115 кв.м.
1.4. Год постройки здания 1980г, последнего капитального ремонта 1980г.
1.5. Дата предстоящих плановых ремонтных работ: текущего 2021-2023гг., капитального-нет.

Сведения об организации, расположенной на объекте

1.6. Название организации (учреждения), (полное юридическое наименование – согласно Уставу, краткое наименование) Муниципальное бюджетное учреждение дополнительного образования «Центр дополнительного образования», МБУ ДО «ЦДО».
1.7. Юридический адрес организации (учреждения) Красноярский край, г. Иланский, ул. Ленина, 1.
1.8. Основание для пользования объектом (оперативное управление, аренда, собственность)
1.9. Форма собственности (государственная, негосударственная)
1.10. Территориальная принадлежность (федеральная, региональная, муниципальная)
1.11. Вышестоящая организация (наименование) Управление образования Администрации Иланского района.
1.12. Адрес вышестоящей организации, другие координаты: Красноярский край, г. Иланкий, пер.Алгасинский, 7.

2. Характеристика деятельности организации на объекте

2.1 Сфера деятельности (здравоохранение, образование, социальная защита, физическая культура и спорт, культура, связь и информация, транспорт, жилой фонд, потребительский рынок и сфера услуг, другое.
2.2 Виды оказываемых услуг: сфера образования
2.3 Форма оказания услуг: (на объекте, с длительным пребыванием, в т.ч. проживанием, на дому, дистанционно)
2.4 Категории обслуживаемого населения по возрасту: (дети, взрослые трудоспособного возраста, пожилые; все возрастные категории)
2.5 Категории обслуживаемых инвалидов: инвалиды, передвигающиеся на коляске, инвалиды с нарушениями опорно-двигательного аппарата; нарушениями зрения, нарушениями слуха, нарушениями умственного развития
2.6 Плановая мощность: посещаемость (количество обслуживаемых в день), вместимость, пропускная способность: 25 чел
2.7 Участие в исполнении ИПР инвалида, ребенка-инвалида (да, нет)

3. Состояние доступности объекта для инвалидов и других маломобильных групп населения

3.1 Путь следования к объекту пассажирским транспортом (описать маршрут движения с использованием пассажирского транспорта, т.е. какие транспортные средства останавливаются на ближайшей остановке) доступно движение пассажирским транспортом до автобусной остановки на проспекте Расстояние – около 150 метров от автобусной остановки, время в пути 5 минуты.

Наличие адаптированного пассажирского транспорта к объекту – отсутствует.

3.2 Путь к объекту от ближайшей остановки пассажирского транспорта:

3.2.1 расстояние до объекта от остановки транспорта 350 м

3.2.2 время движения (пешком) 15 мин

3.2.3 наличие выделенного от проезжей части пешеходного пути (да, нет),

3.2.4 Перекрестки: нерегулируемые; регулируемые, со звуковой сигнализацией, таймером; нет

3.2.5 Информация на пути следования к объекту: акустическая, тактильная, визуальная; нет

3.2.6 Перепады высоты на пути: есть, нет

3.3 Вариант организации доступности объекта социальной инфраструктуры (формы обслуживания) с учетом СП 35-101-2001

№№ п/п	**Категория инвалидов** (вид нарушения)	**Вариант организации доступности объекта***
1.	**Все категории инвалидов и МГН**	
	в том числе инвалиды:	
2	передвигающиеся на креслах-колясках	ВНД
3	с нарушениями опорно-двигательного аппарата	ДУ
4	с нарушениями зрения	ДУ
5	с нарушениями слуха	ДУ
6	с нарушениями умственного развития	ДУ

* - указывается один из вариантов: **«А» (**объект, на котором выполнены требования действующих нормативных документов в области проектирования и строительства по всем функциональным зонам и всем критериям доступности)**, «Б» (**объект, на котором выполнены требования действующих нормативов по основным функциональным зонам, которые обеспечивают достижение мест целевого посещения здания (объекта). При этом, приемлемым вариантом является организация специально выделенного пути и мест обслуживания, специальных участков для обслуживания маломобильных групп населения)**, «ДУ» (**После исполнения организационного решения об альтернативной форме обслуживания (при обеспечении доступа с помощью постороннего лица, в том числе сотрудника учреждения, так и иным путем: дистанционно, на дому, в другом учреждении, на другом объекте данного учреждения и др.) объект признается **условно доступным**. Такое же решение может быть принято в случае выявления на объекте параметров структурно-функциональных элементов (например, наклон пандуса на входе, продольный или поперечный уклон на пути движения и т.п.), не соответствующих требованиям СНиП и СП, которые после согласования с потребителем (с общественными организациями инвалидов) могут быть приняты как приемлемые.)**, «ВНД» (**в случае неисполнения требований нормативных документов в области проектирования и строительства (требований доступности) для МГН объект должен быть признан **временно недоступным** – до принятия решения об обустройстве и его исполнения, либо до организации альтернативной формы обслуживания маломобильных групп населения)

4. Управленческое решение (предложения по адаптации основных структурных элементов объекта)

№ п \п	**Основные структурно-функциональные зоны объекта**	**Рекомендации по адаптации объекта (вид работы) ***
1	Территория, прилегающая к зданию (участок)	Ремонт текущий
2	Вход (входы) в здание	Ремонт текущий
3	Путь (пути) движения внутри здания (в т.ч. пути эвакуации)	Ремонт текущий
4	Зона целевого назначения (целевого посещения объекта)	Ремонт текущий
5	Санитарно-гигиенические помещения	Ремонт текущий
6	Система информации на объекте (на всех зонах)	Ремонт текущий
7	Пути движения к объекту (от остановки транспорта)	Ремонт текущий
8.	**Все зоны и участки**	Ремонт текущий

*- указывается один из вариантов (видов работ): не нуждается; ремонт (текущий, капитальный); индивидуальное решение с ТСР; технические решения невозможны – организация альтернативной формы обслуживания. Заполняется на основании описания параметров доступности.

АКТ ОБСЛЕДОВАНИЯ
К ПАСПОРТУ ДОСТУПНОСТИ
объекта социальной инфраструктуры
1. Общие сведения об объекте

1.1. Наименование (вид) объекта: Муниципальное бюджетное учреждение дополнительного образования «Центр дополнительного образования»

1.2. Адрес объекта: Красноярский край, г. Иланский, ул. Ленина,1.

1.3. Сведения о размещении объекта: отдельно стоящее здание из 1 этажа, 115 кв.м

1.4. Год постройки здания 1980, последнего капитального ремонта 1980

1.5. Дата предстоящих плановых ремонтных работ: текущего 2021-2023, капитального нет

1.6. Название организации (учреждения), (полное юридическое наименование – согласно Уставу, краткое наименование): Муниципальное бюджетное учреждение дополнительного образования «Центр дополнительного образования», МБУ ДО «ЦДО»

1.7. Юридический адрес организации (учреждения): Красноярский край, г. Иланский, ул. Ленина,1

2. Характеристика деятельности организации на объекте

2.1.Дополнительная информация: сфера образования

3. Состояние доступности объекта

3.1 Путь следования к объекту пассажирским транспортом - доступно движение пассажирским транспортом до автобусной остановки, расстояние – около 150 метров от автобусной остановки, время в пути 5 минут. Наличие адаптированного пассажирского транспорта к объекту – отсутствует.

3.2 Путь к объекту от ближайшей остановки пассажирского транспорта:

3.2.1 расстояние до объекта от остановки транспорта 350 м

3.2.2 время движения (пешком) 15 мин

3.2.3 наличие выделенного от проезжей части пешеходного пути (*да, нет*),

3.2.4 Перекрестки: *нерегулируемые; регулируемые, со звуковой сигнализацией, таймером; нет*

3.2.5 Информация на пути следования к объекту: *акустическая, тактильная, визуальная; нет*

3.2.6 Перепады высоты на пути: *есть, нет*

3.3 Организация доступности объекта для инвалидов – форма обслуживания

№№ п/п	**Категория инвалидов** (вид нарушения)	**Вариант организации доступности объекта** (формы обслуживания) *
1.	**Все категории инвалидов и МГН** *в том числе инвалиды:*	
2.	передвигающиеся на креслах-колясках	ВНД
3.	с нарушениями опорно-двигательного аппарата	ДУ
4.	с нарушениями зрения	ДУ
5.	с нарушениями слуха	ДУ
6.	с нарушениями умственного развития	ДУ

* - указывается один из вариантов: **«А», «Б», «ДУ», «ВНД»**

3.4 Состояние доступности основных структурно-функциональных зон

№№ п/п	**Основные структурно-функциональные зоны**	**Состояние доступности, в том числе для основных категорий инвалидов****	**Приложение** № фото
1	Территория, прилегающая к зданию (участок)	ДП-И (О, С, Г, У)	1,2,3
2	Вход (входы) в здание	ДП-И (О, С, Г, У)	4,5,6,7
3	Путь (пути) движения внутри здания (в т.ч. пути эвакуации)	ДУ- И **(**О, С, Г, У)	8,9,10,11,28
4	Зона целевого назначения здания (целевого посещения объекта)	ДУ	12,13,14
5	Санитарно-гигиенические помещения	ДЧ-В	15,16
6	Система информации и связи (на всех зонах)	ДЧ-В	17
7	Пути движения к объекту (от остановки транспорта)	ДЧ-В	18,19,20,21,22,23, 24,25.,26,27

****** Указывается: **ДП-В** - доступно полностью всем; ДП-**И** (К, О, С, Г, У) – доступно полностью избирательно (указать категории инвалидов); **ДЧ-В** - доступно частично всем; **ДЧ-И** (К, О, С, Г, У) – доступно частично избирательно (указать категории инвалидов); **ДУ** - доступно условно, **ВНД** - недоступно

3.5. Итоговое заключение о состоянии доступности объекта социальной инфраструктуры: Объект: доступен полностью – избирательно (О, С, Г, У), частично доступен для всех.

4. Управленческое решение.

4.1. Рекомендации по адаптации основных структурных элементов объекта:

№ № п \п	**Основные структурно-функциональные зоны объекта**	**Рекомендации по адаптации объекта (вид работы) ***
1	Территория, прилегающая к зданию (участок)	Ремонт текущий
2	Вход (входы) в здание	Ремонт текущий
3	Путь (пути) движения внутри здания (в т.ч. пути эвакуации)	Ремонт текущий
4	Зона целевого назначения здания (целевого посещения объекта)	Ремонт текущий
5	Санитарно-гигиенические помещения	Ремонт текущий
6	Система информации на объекте (на всех зонах)	Ремонт текущий
7	Пути движения к объекту (от остановки транспорта)	Ремонт текущий
8.	**Все зоны и участки**	

*- указывается один из вариантов (видов работ): не нуждается; ремонт (текущий, капитальный); индивидуальное решение с ТСР; технические решения невозможны – организация альтернативной формы обслуживания

4.2. Период проведения работ 2021-2023 г. в рамках исполнения условий адаптации объектов социальной инфраструктуры и обеспечения доступности услуг для инвалидов и других маломобильных групп населения на территории.

4.3. Ожидаемый результат (по состоянию доступности) после выполнения работ по адаптации обеспечения доступности услуг для инвалидов и других маломобильных групп населения на территории - исполнения плана по адаптации объекта социальной инфраструктуры к потребностям инвалидов и других маломобильных групп населения.

4.4. Для принятия решения требуется, не требуется *(нужное подчеркнуть):*

4.4.1. Согласование требуется:

4.4.2. Согласование работ с надзорными органами в сфере проектирования и строительства, архитектуры

4.4.3. техническая экспертиза; разработка проектно-сметной документации;

4.4.4. согласование с вышестоящей организацией (собственником объекта);

4.4.5. другое

5. Особые отметки

ПРИЛОЖЕНИЯ:

Результаты обследования:

1. Территории, прилегающей к объекту на 1 л.

2. Входа (входов) в здание на 1 л.

3. Путей движения в здании на 1 л.

4. Зоны целевого назначения объекта на 1 л.

5. Санитарно-гигиенических помещений на 1 л.

6. Системы информации (и связи) на объекте на 1 л.

Другое (в том числе дополнительная информация о путях движения к объекту) – нет.

Члены комиссии:

методист	Коханькова А.С	
	(Должность, Ф.И.О.)	(Подпись)
секретарь	Голубева Н.Н	
	(Должность, Ф.И.О.)	(Подпись)
методист	Гомонко В.И	
	(Должность, Ф.И.О.)	(Подпись)

Приложение 1
к Акту обследования к паспорту доступности
от 11.01.2021 г.

I Результаты обследования:

1. Территории, прилегающей к зданию (участка)

№ п/п	Наименование функционально-планировочного элемента	Наличие элемента		Выявленные нарушения и замечания		Работы по адаптации объектов	
		есть/ нет	№ фото	Содержание	Значимо для инвалида (категория)	Содержание	Виды работ
1.1	Вход (входы) на территорию	Да	1-7	Отсутствует автоматическое открывание дверей	К, О	Установить кнопку вызова дежурного администратора	текущий ремонт
1.2	Путь (пути) движения на территории	Да	8-11	Путь движения не обозначен, отсутствует нескользящее покрытие.	К, О, С, Г, У	Не требуется	
1.3	Пандус	Нет		Отсутствует пандус		Переносной	Текущий ремонт

II Заключение по зоне:

Наименование структурно-функциональной зоны	**Состояние доступности*** (к пункту 3.4 Акта обследования ОСИ)	Приложение № фото	**Рекомендации по адаптации** (вид работы)** к пункту 4.1 Акта обследования ОСИ
Территории, прилегающей к зданию (участка)	ДП-И	3-4	Текущий ремонт

* указывается: **ДП-В** - доступно полностью всем; **ДП-И** (К, О, С, Г, У) – доступно полностью избирательно (указать категории инвалидов); **ДЧ-В** - доступно частично всем; **ДЧ-И** (К, О, С, Г, У) – доступно частично избирательно (указать категории инвалидов); **ДУ** - доступно условно, **ВНД** - недоступно

**указывается один из вариантов: не нуждается; ремонт (текущий, капитальный); индивидуальное решение с ТСР; технические решения невозможны – организация альтернативной формы обслуживания

Комментарий к заключению: Территория, прилегающая к зданию частично доступна избирательно для категорий инвалидов.

Приложение 2
к Акту обследования к паспорту доступности
от 11.01.2021 г.

I Результаты обследования:
2. Входа (входов) в здание

№ п/п	Наименование функционально-планировочного элемента	Наличие элемента		Выявленные нарушения и замечания		Работы по адаптации объектов	
		есть/ нет	№ фото	Содержание	Значимо для инвалида (категория)	Содержание	Виды работ
2.1	Пандус (переносной)	нет		Отсутствует		Приобрести	Текущий ремонт
2.2	Дверь (входная)	есть	5-7	Дверь не закрывается с задержкой минимум 5 секунд при открытии на 90 градусов	К	Установить доводчик с задержкой закрывания дверей.	Текущей ремонт

II Заключение по зоне:

Наименование структурно-функциональной зоны	**Состояние доступности*** (к пункту 3.4 Акта обследования ОСИ)	Приложение	**Рекомендации по адаптации** (вид работы)** к пункту 4.1 Акта обследования ОСИ
		№ фото	
Входа (входов) в здание	ДП-И (С,О,Г,У)	5-7	Ремонт текущий

* указывается: **ДП-В** - доступно полностью всем; **ДП-И** (К, О, С, Г, У) – доступно полностью избирательно (указать категории инвалидов); **ДЧ-В** - доступно частично всем; **ДЧ-И** (К, О, С, Г, У) – доступно частично избирательно (указать категории инвалидов); **ДУ** - доступно условно, **ВНД** - недоступно

**указывается один из вариантов: не нуждается; ремонт (текущий, капитальный); индивидуальное решение с ТСР; технические решения невозможны – организация альтернативной формы обслуживания

Комментарий к заключению: Входы в здание ДОСТУПНО ПОЛНОСТЬЮ ИЗБИРАТЕЛЬНО для всех категорий инвалидов.

Приложение 3
к Акту обследования
к паспорту доступности от 11.01.2021 г.

I Результаты обследования:

3. Пути (путей) движения внутри здания (в т.ч. путей эвакуации)

№ п/п	Наименование функционально-планировочного элемента	Наличие элемента		Выявленные нарушения и замечания	Работы по адаптации объектов		
		есть/ нет	№ фото	Содержание	Значимо для инвалида (категория)	Содержание	Виды работ
3.1	Коридор (вестибюль, зона ожидания, галерея, балкон)	есть	8	Не присутствует информация о схеме движения инвалидов по зданию, маршрут не обозначен знаками.	С, СВ, К, О, Г	Нанести знаки по маршруту следования	Текущий ремонт
3.2	Пандус (внутри здания)	нет	Нет в наличии	Отсутствует пандус для беспрепятственного доступа на 2 этаж		Обеспечить переносным пандусом	Текущий ремонт
3.5	Дверь	есть	5-7	Имеются двери, не соответствующие по размеру, пороги в некоторых дверях выше 0,014 м.	К, О, С	Обеспечить переносным пандусом	Текущий ремонт

II Заключение по зоне:

Наименование структурно-функциональной зоны	**Состояние доступности*** (к пункту 3.4 Акта обследования ОСИ)	Приложение № фото	**Рекомендации по адаптации** (вид работы)** к пункту 4.1 Акта обследования ОСИ
Пути (путей) движения внутри здания (в т.ч. путей эвакуации)	ДУ	8-11,28	Ремонт текущий

* указывается: **ДП-В** - доступно полностью всем; ДП-**И** (К, О, С, Г, У) – доступно полностью избирательно (указать категории инвалидов); **ДЧ-В** - доступно частично всем; **ДЧ-И** (К, О, С, Г, У) – доступно частично избирательно (указать категории инвалидов); **ДУ** - доступно условно, **ВНД** – недоступно
**указывается один из вариантов: не нуждается; ремонт (текущий, капитальный); индивидуальное решение с ТСР; технические решения невозможны – организация альтернативной формы обслуживания

Комментарий к заключению: Пути движения внутри здания ДОСТУПНО УСЛОВНО для всех категорий инвалидов.

Приложение 4
к Акту обследования к паспорту доступности
от 11.01.2021 г.

I Результаты обследования:

4. Зоны целевого назначения здания (целевого посещения объекта)

Вариант I – зона обслуживания инвалидов

№ п/п	Наименование функционально-планировочного элемента	Наличие элемента		Выявленные нарушения и замечания		Работы по адаптации объектов	
		есть/ нет	№ фото	Содержание	Значимо для инвалида (катего-рия)	Содержание	Виды работ
4.1	Кабинетная форма обслуживания	есть	12,13	Отсутствуют универсальные/ специально выделенные места для инвалидов и МГН	К, О	Выделить универсальные/ специально выделенные места для инвалидов и МГН	Текущий ремонт

II Заключение по зоне:

Наименование структурно-функциональной зоны	**Состояние доступности*** (к пункту 3.4 Акта обследования ОСИ)	Приложение № фото	**Рекомендации по адаптации** (вид работы)** к пункту 4.1 Акта обследования ОСИ
Зоны целевого назначения здания (целевого посещения объекта)	ДУ	12,13	Ремонт (текущий)

* указывается: **ДП-В** - доступно полностью всем; **ДП-И** (К, О, С, Г, У) – доступно полностью избирательно (указать категории инвалидов); **ДЧ-В** - доступно частично всем; **ДЧ-И** (К, О, С, Г, У) – доступно частично избирательно (указать категории инвалидов); **ДУ** - доступно условно, **ВНД** - недоступно

**указывается один из вариантов: не нуждается; ремонт (текущий, капитальный); индивидуальное решение с ТСР; технические решения невозможны – организация альтернативной формы обслуживания

Комментарий к заключению: Зоны целевого назначения здания (целевого посещения объекта) ДОСТУПНО УСЛОВНО для всех категорий инвалидов.

Приложение 5
к Акту обследования к паспорту доступности
от 11.01.2021 г.

I Результаты обследования:

5. Санитарно-гигиенических помещений

№ п/п	Наименование функционально-планировочного элемента	Наличие элемента		Выявленные нарушения и замечания		Работы по адаптации объектов	
		есть/ нет	№ фото	Содержание	Значимо для инвалида (категория)	Содержание	Виды работ
5.1	Туалетная комната	Есть	15,16	Туалетные комнаты полностью не соответствуют по размерам	К, О, С,	Привести в соответствие	текущий ремонт

II Заключение по зоне:

Наименование структурно-функциональной зоны	**Состояние доступности*** (к пункту 3.4 Акта обследования ОСИ)	Приложение № фото	**Рекомендации по адаптации** (вид работы)** к пункту 4.1 Акта обследования ОСИ
Санитарно-гигиенические помещения	ДЧ-В	15	текущий ремонт

* указывается: **ДП-В** - доступно полностью всем; **ДП-И** (К, О, С, Г, У) – доступно полностью избирательно (указать категории инвалидов); **ДЧ-В** - доступно частично всем; **ДЧ-И** (К, О, С, Г, У) – доступно частично избирательно (указать категории инвалидов); **ДУ** - доступно условно, **ВНД** - недоступно

**указывается один из вариантов: не нуждается; ремонт (текущий, капитальный); индивидуальное решение с ТСР; технические решения невозможны – организация альтернативной формы обслуживания

Комментарий к заключению: Санитарно-гигиенические помещения частично доступны для всех категорий инвалидов

Приложение 6

к Акту обследования к паспорту доступности

от 11.01.2021 г.

I Результаты обследования:

6. Системы информации на объекте

№ п/п	Наименование функционально-планировочного элемента	Наличие элемента		Выявленные нарушения и замечания		Работы по адаптации объектов	
		есть/ нет	№ фото	Содержание	Значимо для инвалида (катего-рия)	Содержание	Виды работ
6.1	Визуальные средства	нет	Нет в наличии	Не размещены визуальные средства информации доступны для МГН	К, С, Г	требуется	Текущий ремонт
6.2	Акустические средства	нет	Нет в наличии	Отсутствуют индукционные информационные системы, Звуковые информаторы, помогающие ориентироваться и предупреждающие об опасности	К, С	Не требуется	
6.3	Тактильные средства	нет	Нет в наличии	Отсутствуют тактильные средства	С	Не требуется	

II Заключение по зоне:

Наименование структурно-функциональной зоны	**Состояние доступности*** (к пункту 3.4 Акта обследования ОСИ)	Приложение № фото	**Рекомендации по адаптации** (вид работы)** к пункту 4.1 Акта обследования ОСИ
Системы информации на объекте	ДЧ-В	17	Ремонт (текущий)

* указывается: **ДП-В** - доступно полностью всем; **ДП-И** (К, О, С, Г, У) – доступно полностью избирательно (указать категории инвалидов); **ДЧ-В** - доступно частично всем; **ДЧ-И** (К, О, С, Г, У) – доступно частично избирательно (указать категории инвалидов); **ДУ** - доступно условно, **ВНД** - недоступно

**указывается один из вариантов: не нуждается; ремонт (текущий, капитальный); индивидуальное решение с ТСР; технические решения невозможны – организация альтернативной формы обслуживания

Комментарий к заключению: Системы информации на объекте частично доступны для всех категорий инвалидов

Приложение 7
к Акту обследования к паспорту доступности от 11.01.2021 г.
Результаты фотофиксации на объекте

1

2

3

4



5	6
	
7	8
	
9	10
	
11	12

	
13	14
	
15	16
	
17	18

19

20



21



22

23

24

25	26
27	28

План мероприятий по организации доступной среды, включая обеспеспечение условий по беспрепятственному доступу инвалидов и других маломобильных групп населения в здании МБУ ДО «ЦДО»
расположенного по адресу г. Иланский, ул.Ленина,1.

№	Наименование мероприятия по обеспечению доступности	Требование к установке
1	**Информационное обеспечение по основному входу**	
1.1.	Знак доступности. У входа установить знак доступности объекта, информирующий МГН о степени доступности здания	Установить у входной двери
1.2	Организовать ситуационную помощь МГН на объекте в виде сопровождения персоналом: установить кнопку вызова помощника на входе; внести соответствующие изменения в правила оказания услуг в учреждении; Закрепить ответственных сотрудников с внесением соответствующих функций в должностные обязанности; Провести инструктаж персонал по оказанию ситуационной помощи МГН на объекте	Установить кнопку в доступной для МГН зоне у входной группы на высоте 0,9 м
1.45.	По всему маршруту движения установить информационные указатели, обеспечивающие своевременное получение информации о месте расположения: санитарно-гигиенических помещений, лестниц, входов, выходов, в том числе эвакуационных	Установить знаки на высоте 1,4-1,6 м
1.6.	На проступях краевых ступеней лестничных маршей должны быть нанесены одна или несколько полос, контрастных с поверхностью ступени, (например, желтого цвета), имеющие общую ширину в пределах 0,08 - 0,1 м. Расстояние между контрастной полосой и краем проступи - от 0,03 до 0,04 м	П. 5.1.12 СП 59.13330.2016.
2	**Обеспечение доступной среды по основному входу - для всех посетителей, включая МГН**	
2.1	Оборудовать здание пандусом/ привести имеющийся пандус в соответствие нормативным требованиям. Максимальная высота одного подъема (марша) пандуса не должна превышать 0,45 м при уклоне не более 1:20 (5%). При перепаде высот пола на путях движения 0,2 м и менее допускается увеличивать уклон пандуса до 1:10 (10%). Пандусы при перепаде высот более 3,0 м следует заменять лифтами, подъемными платформами и т.п.	П.6.2.9 СП 59.13330.2016